



CATALOGACION

Para realizar la siguiente catalogación ha sido necesario recorrer parte de los pueblos de la Sierra de las provincias de Burgos y Soria. No sólo se visitaron los pueblos que pertenecían a la Junta y Hermandad de Carreteros, sino que también los cercanos a la zona en que se ubican. Es lógico pensar que la ubicación de las casas carreteras no tienen un límite físico, como tampoco lo tenía la existencia de carreteros.

Durante la primera visita a los diferentes pueblos, se eligieron de cada uno varias casas que podían ser carreteras, atendiendo a las características que reunían y a las informaciones recibidas por parte de sus ayuntamientos, de otras instituciones, de diferentes libros consultados y, cómo no, de sus habitantes.

Tras un profundo análisis de cada una de las casas, se volvieron a visitar y se determinó finalmente cuáles se iban a catalogar. Las que quedaron descatalogadas, no siempre lo fueron con seguridad, sino que muchas veces la ambigüedad de su estado actual y de las informaciones que recibíamos nos planteaban serias dudas. Ante la confusión, decidimos dejarlas fuera de esta selección, a pesar de ello, se hacen breves alusiones a ellas en las siguientes páginas. Podemos decir entonces, casi a ciencia cierta, que si no están todas las que son, sí son todas las que están.

En algunas ocasiones, concretamente en cuatro, cuando llegábamos al lugar donde sabíamos con certeza que existía un ejemplo de casa carretera, no pudimos contar con ella para ser incluida en nuestro estudio.

En el caso de Pinilla de los Barruecos, la sorpresa se unió a la desilusión, ya que se trataba del ejemplo más antiguo que existía de casa carretera. Pertenecía al tipo que hemos denominado como *casa primitiva*, tenía aproximadamente cuatrocientos años y había desaparecido unos meses antes.

En Hontoria del Pinar fueron dos casas, de una de ellas no quedaban ni los cimientos, y de la otra sólo el trazado de la fachada había sido respetado tras una reforma de organización interior y de aspecto exterior.

Cuando llegamos ante el solar en el que se ubicaba la única casa carretera que existía en Navas del Pinar, nos aseguraron que si no había más que dos sillares en él, era porque dos días antes había sido demolida.

La forma de desarrollar la catalogación, una vez decidido cuales eran las casas a incluir en ella, fue:

- 1°.- Toma de datos generales sobre la casa, datación, ubicación, propietarios, reformas, estado de conservación, ...
- 2°.- Levantamiento de croquis de cada una de las plantas.
- 3°.- Análisis de los diferentes elementos estructurales, materiales y técnicas constructivas utilizados, y otros datos técnicos de la casa.

4°.- Fotografiar fachadas y otros componentes del exterior, y en el caso de tener acceso, del exterior.






Una vez realizado el trabajo de campo, trabajamos con toda la documentación obtenida y pudimos llegar a diferentes resultados. Estos fueron los que nos ayudaron a elaborar la información sobre materiales y técnicas constructivas, a definir cinco tipos diferentes dentro de la *casa carretera* y a concretar una serie de conclusiones. Todo esto, apoyado siempre en texto de varios autores, destacando entre ellos José Luis García Grinda y Carlos Flores.

Es por lo comentado anteriormente, que a pesar de incluirse en la parte final del trabajo, la catalogación es en cierto modo, el origen de todos los temas que hemos plasmado hasta ahora en nuestro estudio.

Las casas están agrupadas por pueblos, apareciendo una breve descripción de éstos. Han sido incluidos algunos que no tienen casas carreteras, no obstante consideramos necesaria su mención.

Los croquis de las plantas de cada una de las casas, se corresponden con su estado original, ya que el actual, en la mayoría de los casos, no encaja con las distribuciones marcadas por la necesidad del carretero, auténtico propietario de estas casas.

Entre los datos que se dan de cada casa se puede encontrar el tipo al que pertenece. De cualquier modo, aparece a continuación una tabla, en la que se expresa el número de casas de cada tipo encontradas en algunos pueblos visitados, concretamente, en todos los que podemos asegurar su existencia.

TABLA RESUMEN					
VILVIESRE DEL PINAR	-	-	1	-	2
PALACIOS DE LA SIERRA	-	-	2	-	-
CANICOSA DE LA SIERRA	-	-	-	3	1
QUINTANAR DE LA SIERRA	-	-	-	-	4
HONTORIA DEL PINAR	-	-	-	-	5
ALDEA DEL PINAR	-	1	-	2	2
MOLINOS DE DUERO	-	-	-	-	18
SALDUERO	-	-	-	-	3
PINILLA LOS BARRUECOS	DESAPARECIDA EN 1997	-	-	-	-
TOTAL	0	1	3	5	35

